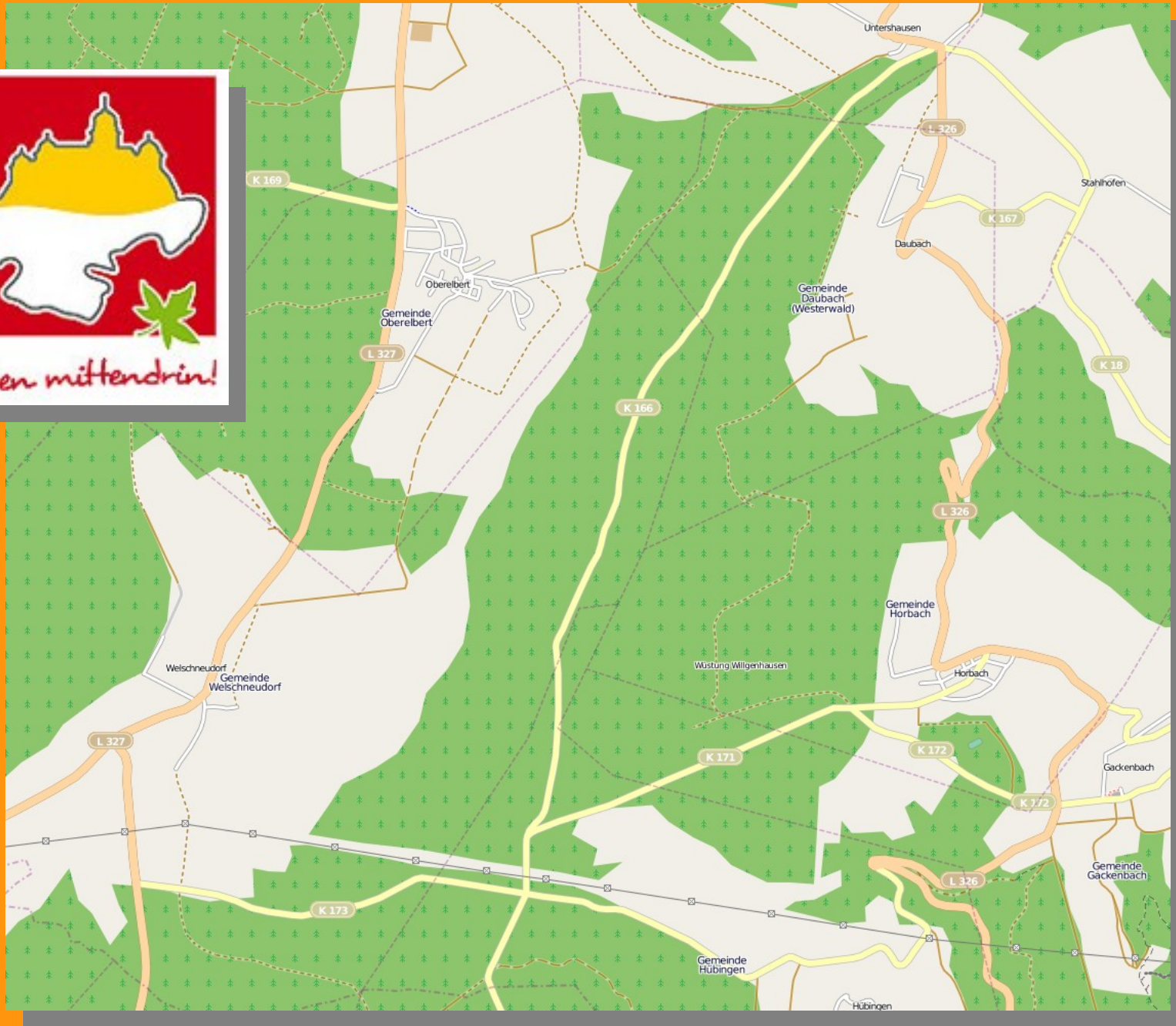


$\frac{1}{4}$ Million Menschen

OpenStreetMap



~~Erdbeben~~

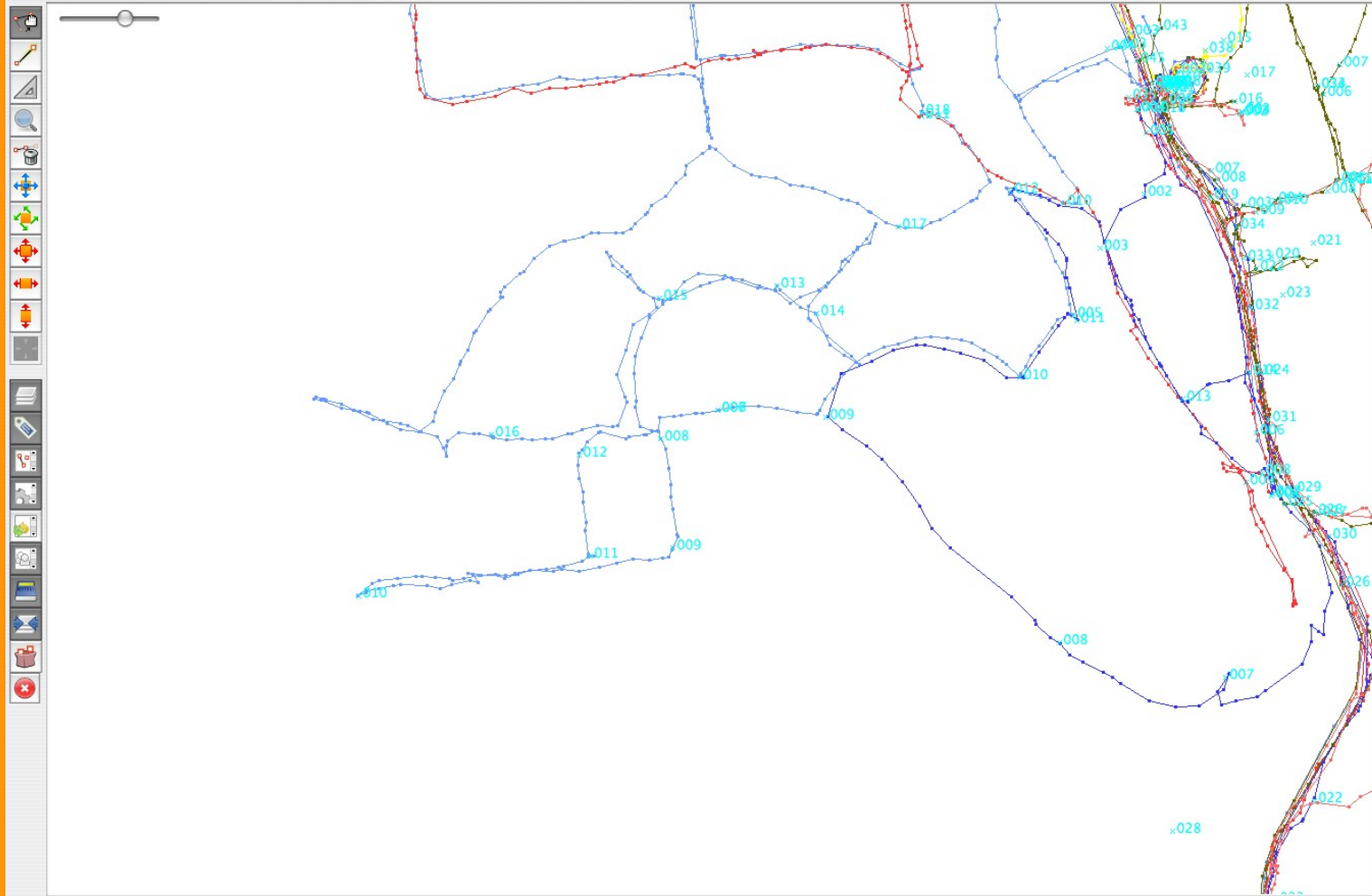








- 001 Spielstraße
Pflaster
(Amselweg)
- 002 Bushaltestelle
- 003 Bäckerei „Weck“



Ebenen

- gpx G3.gpx
- gpx G2.gpx
- Karte

Eigenschaften / Mitgliedschaften

Bitte wählen Sie die Objekte, deren Eigenschaften Sie ändern wollen.

Hinzufügen Bearbeiten Entfernen

Auswahl

Relationen: 5

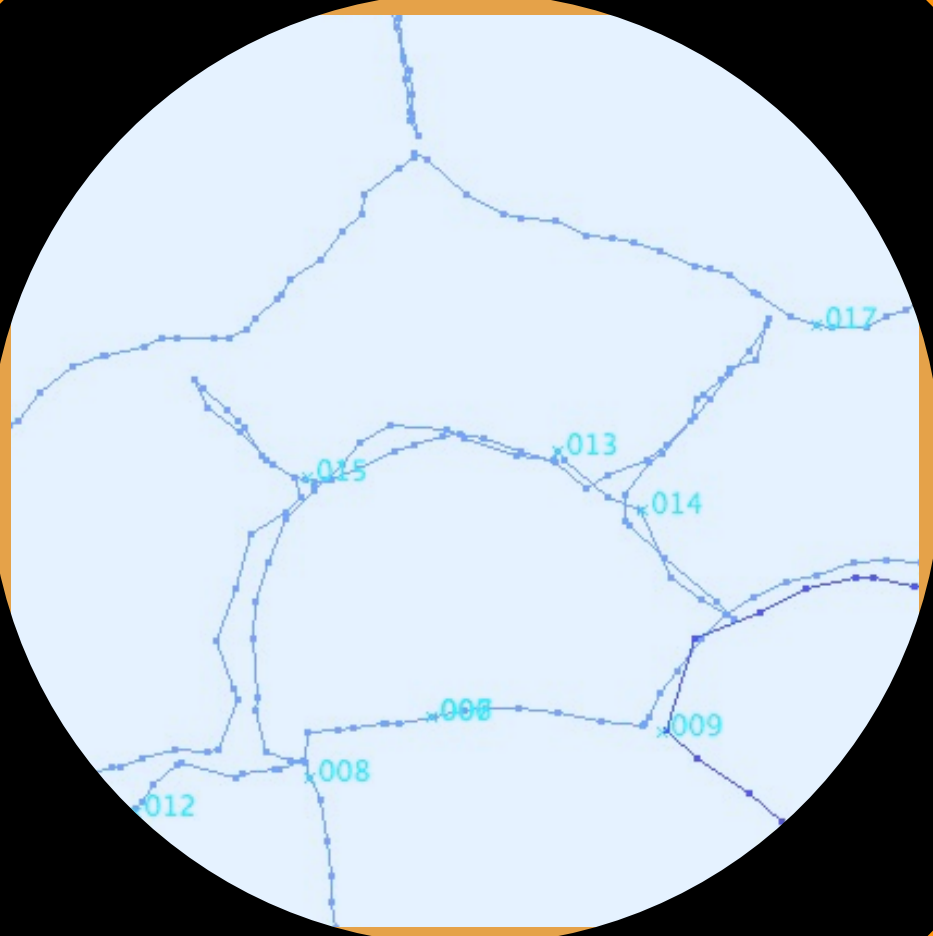
- route ("B 49", 404 Elemente, unvollständig)
- route ("K 168", 6 Elemente, unvollständig)
- route ("L 327", 20 Elemente, unvollständig)
- route ("Niederelberter Rundwanderweg 2", 7 Elemente, unvollständig)
- route ("Westwälder Radwanderweg 6", 43 Elemente, unvollständig)

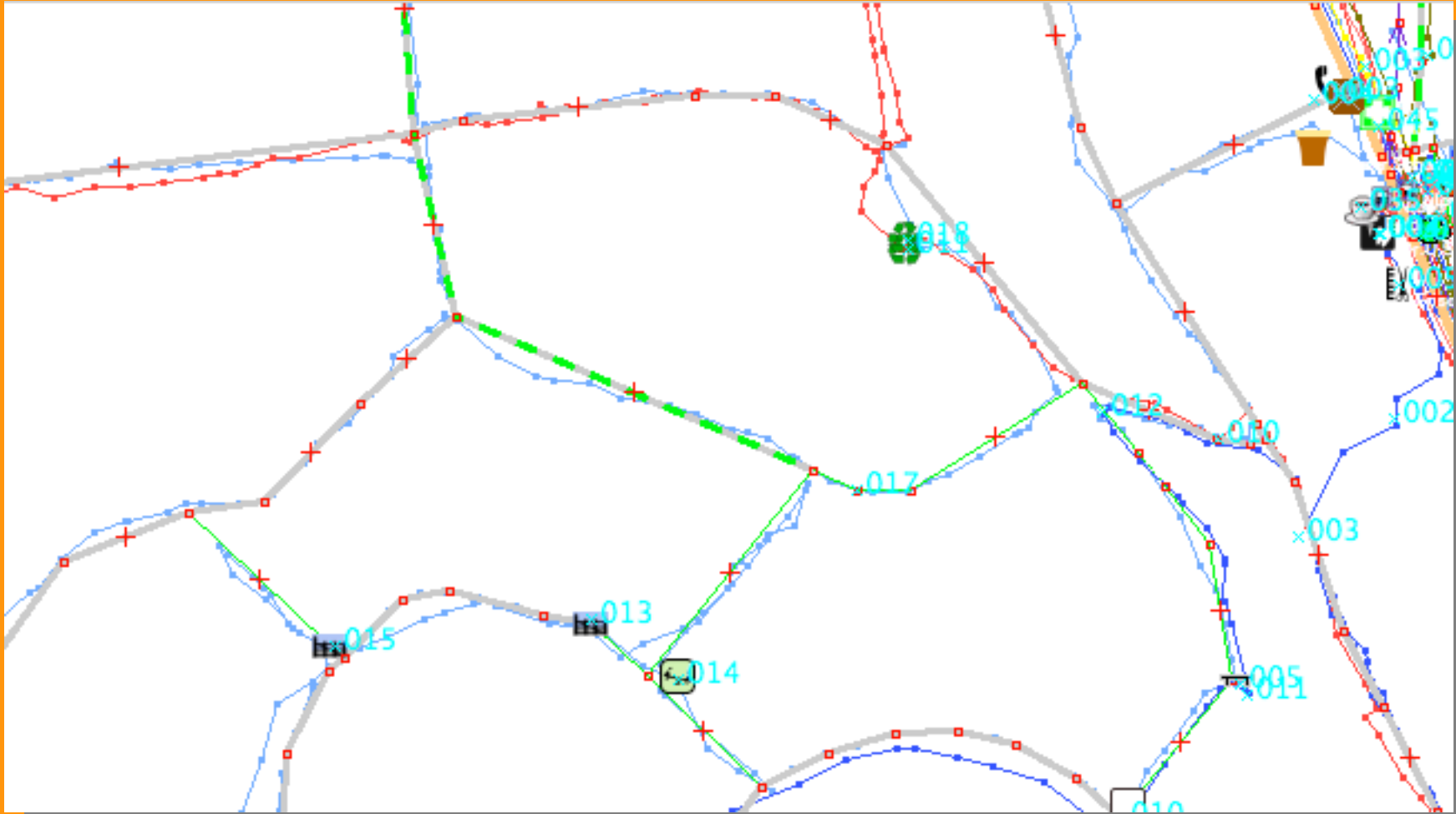
Autoren

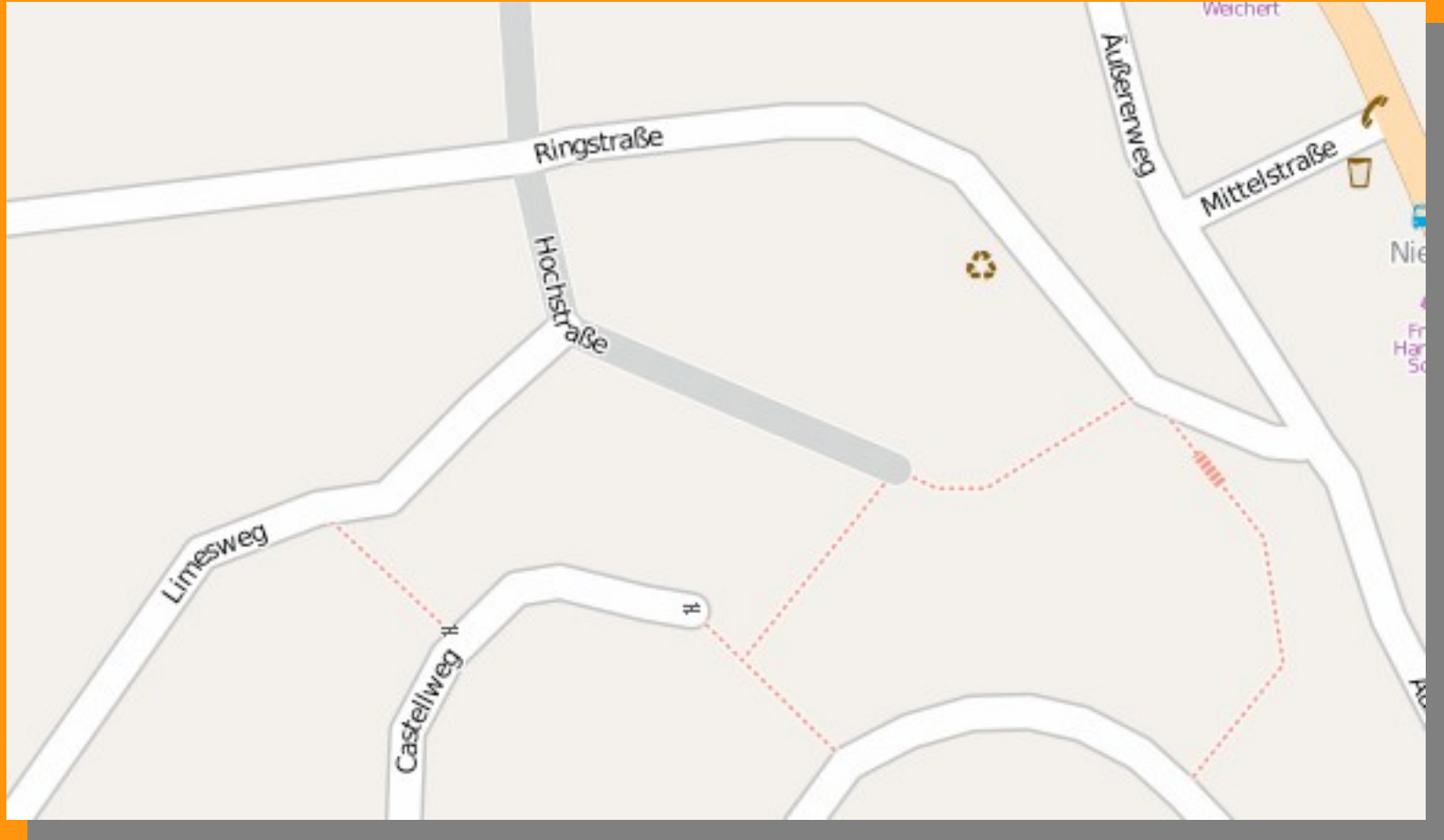
Autor	# Objekte	%
-------	-----------	---

Versionsprotokoll

Konflikt







Wir mappen unsere Verbandsgemeinde

Verbandsgemeinde



MONTABAU

Leben mittendrin!



**OpenStreetMap
Projekt**